

Der Meraner Höhenweg im Naturpark Texelgruppe



Der Meraner Höhenweg

Der Meraner Höhenweg ist ein zusammenhängender Weg, der die Texelgruppe umrundet und in 4 bis 6 Tagen erwandert werden kann. Eine Begehung der Tagesetappen in die umgekehrte Richtung ist ebenfalls möglich. Zudem kann jede Einzeletappe als autonome Tageswanderung begangen werden.

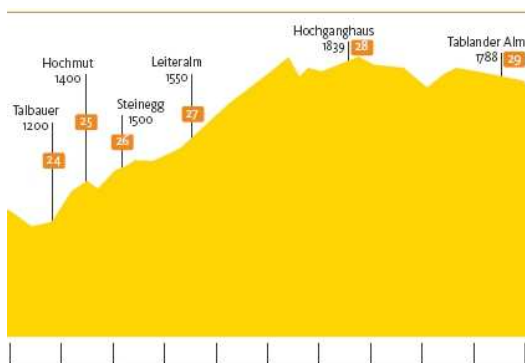
Entstehung des Meraner Höhenweges

1976 wurde der 33.430 Hektar große Naturpark Texelgruppe errichtet mit dem Ziel, eine einmalige Berglandschaft in ihrem Urzustand zu belassen und als Erholungsraum zu erhalten. Er umfasst das Gebiet zwischen dem Schnalstal im Westen, dem unteren Vinschgau im Süden, dem Passeiertal im Osten und den Öztaler Alpen im Norden und erstreckt sich von den Talböden hinauf über Wälder und Almen bis zu den steilen Felsgipfeln und den Gletscherregionen.

Die Schönheiten dieses einmaligen Naturschutzgebietes erschließen sich dem Bergwanderer bei der Begehung des Meraner Höhenweges: mit einer Länge von ca. 100 km umrundet er den zentralen Teil der Texelgruppe. Die Idee zu diesem grandiosen Höhenwanderweg hatte Helmuth Ellmenreich, von 1962 bis 1997 Erster Vorsitzender der AVS-Sektion Meran. Durch seine Tatkraft und seinen unermüdlichen Einsatz konnte der Meraner Höhenweg im Jahre 1985 seiner Bestimmung übergeben werden; er ist zu einem Freundschaftsband von Hof zu Hof, von Tal zu Tal geworden.

Die Teilstrecken

1. Teilstrecke – Eingetrag von der Hochmuth bis zum Hochganghaus




Von Meran mit dem Bus nach Dorf Tirol bis zur Talstation der Seilbahn Hochmuth. Die erste Etappe des Höhenweges verläuft gemütlich, kann also auch noch am Nachmittag in Angriff genommen werden. Im Hochsommer den Wetterbericht konsultieren, um eventuellen Nachmittagsgewittern auszuweichen. Von der Hochmuth (1361 m, Bergstation Seilbahn) auf dem Weg Nr. 24 über den Hans-Frieden-Weg zur Leiteralp (1522 m). Von hier aus weiter zum Hochganghaus (1839 m).

Gehzeiten: Hochmuth - Leiteralp 50 Min.
Leiteralp - Hochganghaus 1,5 Std.

Gesamtgezeit: ca. 2,5 Std.

Der Meraner Höhenweg im Naturpark Texelgruppe



2. Teilstrecke – Vinschgauer Sonnenberg; vom Hochganghaus bis Giggelberg



Ab Hochgang nimmt der Meraner Höhenweg erstmals alpinere Züge an. Der Weg wird zum Steig, nennt sich AVS Jugendweg und führt vorbei an der Tablander Alm hinunter zur Nassereith Hütte (1523 m). Der Zielbach wird hier überquert und der Weg führt weiter zum Berggasthaus Giggelberg (1565 m). Hier beginnt der Vinschgauer Sonnenberg, der Blick reicht vom Meraner Talkessel in den Vinschgau bis in die Gletscherwelt der Ortlergruppe.

Gehzeiten: Hochganghaus - Nassereith 2,5 Std.
Nassereith - Giggelberg 1,5 Std.

Gesamtgezeit: ca. 4 Std.

3. Teilstrecke – Vom Vinschgau ins Schnalstal; von Giggelberg nach Katharinaberg




Die Etappe beginnt recht gemütlich, aber bald schon gilt es, Taleinschnitte und Rinnen zu durchwandern, die zum Teil mit Treppen, Leitern und Sicherungen versehen sind. Immer wieder bieten sich Bergbauernhöfe zur Einkehr an. Ab dem Linthof schlängelt sich dann der Weg ins Schnalstal, vorbei an Reinhold Messners Schloss Juval, das auf der anderen Talseite liegt. Noch zwei Wegstunden und der Ort Katharinaberg (1245 m), das heutige Etappenziel, ist erreicht.

Gehzeiten: Giggelberg - Hochforch 1 Std.
Hochforch - Pirch - Grub 2 Std.
Grub - Gallmein - Innerforch - Lint 1 Std.
Lint - Unterperflhof - Katharinaberg 2 Std.

Gesamtgezeit: ca. 6 Std.

Der Meraner Höhenweg im Naturpark Texelgruppe



4. Teilstrecke – Hinauf ins Hochgebirge; von Katharinaberg zur Stettiner Hütte



Heute führt die Wanderung durch das Pfossental, hinein in die Welt des Hochgebirges, vorbei an der Vorderkaser bis zum Eishof, um dann den Talschluss zu erreichen. Majestätisch präsentieren sich die Gipfel der Texelgruppe. Die Hohe Weiße (3278 m) ist greifbar nahe. Der alte, gleichmäßig ansteigende Militärweg führt bis zum Eisjöchl in 2895 m. Von hier ist es nur mehr ein kurzes Stück zur Stettiner Hütte (2875 m).

Gehzeiten:	Katharinaberg - Vorderkaser	3,5 Std.
	Vorderkaser - Eishof	2 Std.
	Eishof – Eisjöchl - Stettiner Hütte	3 Std.

Gesamtgezeit: ca. 8,5 Std.

5. Teilstrecke – Im Pfelderertal; von der Stettiner Hütte nach Matatz



In Serpentinaen schlängelt sich der Weg hinunter zur Lazinser Alm. Das Hochgebirge liegt hinter uns, die Welt der Bergbauern vor uns. Durch die Ortschaft Pfelders (1622 m) bis nach Inner- und Ausserhütt. Hier treffen wir wiederum auf die typische Landschaft des Höhenweges: einsame Wälder, Lichtungen und Bergbauernhöfe. Im Auf und Ab geht es nach Christl, oberhalb von St. Leonhard. Ab hier bringt uns der Weg wieder nach Süden.


Gehzeiten:	Stettiner Hütte - Pfelders	4 Std. (3 Stunden im Abstieg)
	Pfelders - Innerhütt	1 Std.
	Innerhütt - Ulfas	1,5 Std.
	Ulfas - Christl	1,5 Std.
	Christl - Matatz	1 Std.

Gesamtgezeit: ca. 8–9 Std.

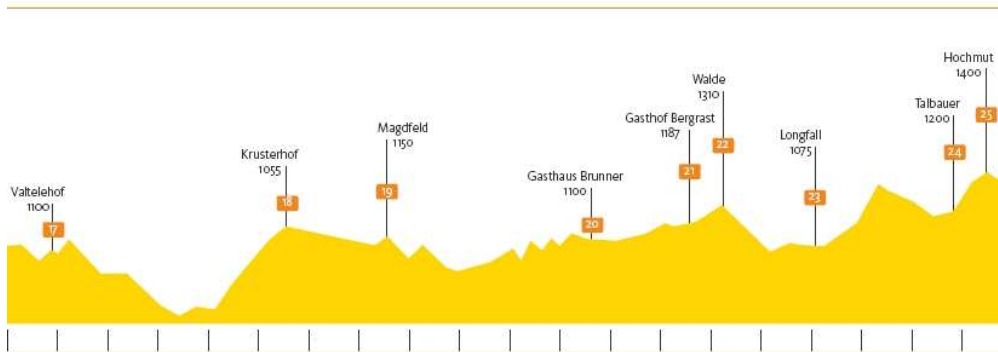
Tel.: +39 0473 200 443 · www.meranerland.com

Meraner Land
Eine Ferienregion in Südtirol

Der Meraner Höhenweg im Naturpark Texelgruppe



6. Teilstrecke – Von Hof zu Hof durch das Passeiertal; von Matatz nach Hochmuth



Von Matatz zum Kalbenbach, wo auf 820 Meter abgestiegen und das Tal gequert wird, um dann bei Magdfeld wieder aufzusteigen. Der Weg führt nun zum Longfallhof im Spronsertal, wo sich der erste Ausstieg aus dem Höhenweg anbietet. Durch das Spronsertal zum Tiroler Kreuz und zurück nach Meran. Oder aber vom Longfallhof über Steilwiesen zum Talbauer, von dort zum Ausgangspunkt des Weges, der Bergstation der Seilbahn Hochmuth.

Gehzeiten:	Matatz - Magdfeld	1,75 Std.
	Magdfeld - Vernuer	2 Std.
	Vernuer - Gfeis	0,75 Std.
	Gfeis - Longfall	1 Std.
	Longfall - Hochmuth	1,5 Std.
Gesamtgehzeit:		ca. 7 Std.

Zustiege:

- Meran → Dorf Tirol → Seilbahn → Hochmuth
- Algund → Vellau → Korblift Leiteralm
- Naturns → Seilbahn Unterstell → Patleid 3
- Naturns → Schnalstal → Katharinaberg 1,2
- St. Leonhard → Pfelders (Linienbus)
- St. Leonhard → Christl oder Matatz 4,5,6

Der Meraner Höhenweg im Naturpark Texelgruppe



Unterkünfte am Meraner Höhenweg Nord



11 Untervernatschhof | 1500 m · Fam. Mair
Katharinaberg 17 · Schnalstal
Tel. 0 473 679 241 · Fax 0 473 677 284
info@untervernatsch.com
www.untervernatsch.com
☎ 15
☒ nur für Hausgäste · ganzjährig geöffnet



12 Montfert | 1500 m · Fam. Ilmer
Katharinaberg 14 · Schnalstal
Tel. 0 473 679 236
montferthof@rolmail.net
☎ 10
☒ nur für Hausgäste · ganzjährig geöffnet
Hunde auf Anfrage



13 Nassreidhof | 1535 m · Fam. Margit Gurschler
Prossental 9 · Schnalstal
Tel. + Fax 0 473 679 233
info@nassreidhof.it
www.nassreidhof.it
☎ 14
☒ nur für Hausgäste · ganzjährig geöffnet



14 Jägerast (Vorderkaser)
1700 m · Fam. Richard Kofler
Prossental 6 · Schnalstal · Tel. + Fax 0 473 679 230
gasthof.jaegerast@rolmail.net
www.jaegerast.com
☎ Unterkunft auf Anfrage
☒ März bis Mitte November geöffnet



15 Mitterkaser Alm
1954 m · Fam. Rainer
Prossental 4 · Schnalstal
Tel. 0 473 668 131
☎ 14 Betten (Lager)
☒ Mai bis November geöffnet



16 Rableid Alm | 2004 m · Fam. Rechenmacher
Prossental 2 · Schnalstal
Tel. + Fax 0 473 667 229 (Naturrus)
mobil 335 366 766
info@rableidalm.com · www.rableidalm.com
☎ 25
☒ Mai bis November geöffnet



17 Eishof | 2069 m · Fam. Pöder
Katharinaberg 1 · Schnalstal
Tel. 0 473 229 947 (Winter)
mobil 335 654 3300 · Fax 0 473 229 954
laimer.gerhard@rolmail.net · www.eishof.com
☎ 28
☒ Mai bis November geöffnet



18 Stettiner Hütte | 2875 m · Fam. Fontana
Dorf 91/ A · Pfelders/Moos I.P.
Tel. 0 473 646 789 (Hütte) · 347 874 2805 (Wirt)
0 473 643 630 (Winter)
stettiner@13h.de · www.13h.de
☎ 100 · ☒ 1. Juli bis 30. September geöffnet
Hunde nicht erlaubt



19 Lazinser Alm
1858 m · Fam. Anna Ilmer
Pfelders/Moos I.P.
Tel. 0 473 646 800
☒ Anfang Juni bis 15. Oktober geöffnet



20 Lazinser Hof
1782 m · Fam. Pixner
Pfelders 16 · Pfelders/Moos I.P.
Tel. 0 473 646 777
Ganzjährig geöffnet
☒ Ganzjährig geöffnet (November + 2 Wochen
nach Ostern geschlossen)



21 Zeppichl | 1680 m · Fam. Schweigl
Pfelders 15 · Pfelders/Moos I.P.
Tel. & Fax 0 473 646 720
info@zeppichl.com · www.zeppichl.com
☎ 25
☒ Ganzjährig geöffnet
(zwischen den Saisonen kurz geschlossen)



22 Pfeldererhof | 1622 m · Fam. Gufler
Pfelders 29 · Pfelders/Moos I.P.
Tel. 0 473 646 706 · Fax 646 200
pfelderehof@rolmail.net
www.pfelderehof@rolmail.net
☎ 30-40
☒ Mai bis Oktober geöffnet



23 Bergkristall
1566 m · Fam. Buchschwenter
Pfelders 103 · Pfelders/Moos I.P.
mobil 348 293 671
338 917 5213
☒ Ganzjährig geöffnet
Montag Ruhetag



24 Gasthof Innerhütt
1450 m · Fam. Mair
Pfeldererstr. 99 · Pfelders/Moos I.P.
Tel. + Fax 0 473 646 818
info@innerhuett.com · www.innerhuett.com
☎ ☒ ab Weihnachten 2008 geöffnet

Der Meraner Höhenweg im Naturpark Texelgruppe



Unterkünfte am Meraner Höhenweg Süd



Unterchristl-Hof
1132 m · Fam. Ennemoser
Christl Nr. 5 · St. Martin I.P.
Tel. + Fax 0473 656 246
☑ 12 (ganzjährig)
☒ Ostern bis Ende Oktober



Jaufenblick | 880 m · Fam. Gufler
Flon-Matatz-Str. 5 · St. Martin I.P.
Tel. + Fax 0473 641 027
gasthausjaufenblick@dnet.it
www.gasthausjaufenblick.com
☑ 22
☒ Ostern bis 31. Oktober geöffnet



Valteihof
1100 m · Fam. Marth
Flon-Matatz-Str. 34 · St. Martin I.P.
Tel. + Fax 0473 641 329
☑ 22
☒ Ostern bis Mitte November geöffnet
Hunde nicht erlaubt



Krusterhof
1055 m · Fam. Bortolotti
Flon-Matatz-Str. 36 · St. Martin I.P.
Tel. + Fax 0473 641 335
☑ 17
☒ nur für Hausgäste · Ostern bis 1. November
geöffnet



Magdfeld
1150 m · Fam. Ilmer
Magdfeld 2 · Riffian
Tel. + Fax 0473 641 249
gasthaus-magdfeld@hotmail.de
☑ 12
☒ Freitag Ruhetag · Ostern bis Ende Oktober
geöffnet



Gasthaus Brunner
1100 m · Fam. Hofer
Vermuer/Riffian 13 · Vermuer/Riffian
Tel. 0473 241 036 · Fax 0473 240 780
gasthausbrunner@rolmail.net
☑ 11
☒ Ostern bis November geöffnet



Gasthof Bergrast
1187 m · Fam. Unterturner
Vermuer/Riffian 21 · Gfeis/Riffian
Tel. 0473 241 137
☒ Mitte März bis Mitte November geöffnet



Walde | 1310 m · Fam. Prünster
Gfeis/Riffian 24 · Tel. + Fax 0473 241 198
info@gasthof-walde.com
www.gasthof-walde.com
☑ 22 · Ostern bis 10. November geöffnet
☒ Jänner bis November geöffnet
Hunde auf Anfrage



Longfall
1075 m · Fam. Wopfner
Dorf Tirol
Tel. 0473 923 674
☒ Ganzjährig geöffnet
Freitag Ruhetag



Talbauer | 1200 m · Fam. Gamper
Muthöfe 3 · Dorf Tirol
Tel. 0473 229 941 · Fax 0473 447 199
info@talbauer.it · www.talbauer.it
☑ 12
☒ März bis Dezember geöffnet, Sams. Ruhetag
Aug., Sept., Okt kein Ruhetag · Hunde auf Anfrage



Hochmuth | 1400 m · Fam. Pircher
Muthöfegweg 8 · Dorf Tirol
Tel. 333 266 848 4 · Fax 0473 923 122
info@hochmuth.it · www.hochmuth.it
☑ 19 (Zimmer mit Du/WC)
☒ Mitte März bis Mitte November geöffnet
Hunde nicht erwünscht.



Steinegg
1500 m · Fam. Pircher
Muthöfegweg 10 · Dorf Tirol
Tel. + Fax 0473 229 940
info@steinegg.it · www.steinegg.it
☒ 15. März bis 31. Dezember geöffnet



Leiteralml
1550 m · Fam. Alber
Vellau/Algund
Tel. 338 317 2484
info@leiteralml.com · www.leiteralml.com
☑ 23
☒ März bis Anfang November geöffnet



Hochganghaus
1839 m · Fam. Erlacher · Partschins
Tel. 0473 443 310 · 0473 449 015 (Winter)
Fax 0473 449 015 · erlacher@hochganghaus.it
www.hochganghaus.it
☑ 30 · ☒ Juni bis Oktober geöffnet
Hunde nicht erwünscht



Tablander Alm
1788 m · Fam. Pircher
Partschins
Tel. 347 065 1553
Anfang Mai bis Ende Oktober geöffnet



Giggelberg | 1535 m · Fam. Pichler
Sonnenberg 65 · Partschins
Tel. + Fax 0473 967 566 · mobil 335 675 4710
info@giggelberg.com
www.giggelberg.com
☑ 17
☒ Februar bis November geöffnet.

Der Meraner Höhenweg im Naturpark Texelgruppe



Hochforchhof
1555 m · Fam. Pircher
Sonnenberg 72 · Naturns
Tel. + Fax 0473 667 748
☒ Ostern bis Mitte November geöffnet



Pirchhof
1445 m · Fam. Müller
Sonnenberg 77/a · Naturns
Tel. + Fax 0473 667 812
Info@pirchhof.it · www.pirchhof.it
☒ 21
☒ April bis Mitte November geöffnet



Schnatzhof | 1535 m · Fam. Ladurner
Sonnenberg 78 · Naturns
Tel. + Fax 0473 667 744
mobil 348 063 0823
Info@schnatzhof.it · www.schnatzhof.it
☒ 6
☒ Ganzjährig geöffnet



Gruber
1377 m · Fam. Weithaler
Sonnenberg 80 · Naturns
Tel. 0473 668 082
März bis November geöffnet



Galmein
1384 m · Fam. Tümler
Sonnenberg 41 · Naturns
Tel. 0473 668 117
☒ 8
☒ Ostern bis November geöffnet



Innerforch
1460 m · Fam. Müller
Sonnenberg 44 · Naturns
Tel. 333 312 8693
☒ 1 Woche vor Ostern bis November geöffnet



Patleid | 1386 m · Fam. Oberhofer
Sonnenberg 47 · Naturns
Tel. + Fax 0473 667 767
Info@patleidhof.it · www.patleidhof.it
☒ 18 · Ostern bis Mitte November
☒ Jausenstation ganzjährig geöffnet



Unterstell
1300 m · Fam. Götsch
Sonnenberg 46 · Naturns
Tel. 0473 667 747 · Fax 0473 668 418
Info@unterstell.com
☒ Ganzjährig geöffnet



Lint | 1464 m · Fam. Fliri
Sonnenberg 48 · Naturns
Tel. 0473 667 884
Info@linthof.com · www.linthof.com
☒ 8
☒ Ostern bis Mitte November geöffnet
Hunde nicht erwünscht



Dickhof
1709 m · Fam. Brunner
Sonnenberg 50 · Naturns
Tel. + Fax 0473 679 192
☒ Ganzjährig geöffnet



Innerunterstell
1470 m · Fam. Müller
Sonnenberg 54 · Naturns
Tel. + Fax 0473 679 166
☒ Ostern bis 10. November geöffnet
Sonntag Ruhetag
September, Oktober kein Ruhetag




Kopfron
1436 m · Fam. Gamper
Sonnenberg 52 · Naturns
Tel. + Fax 0473 679 180
☒ Mitte März bis Ende November geöffnet
Samstag Ruhetag
September, Oktober kein Ruhetag



Oberperflhof | 1500 m · Fam. Nischler
Katharinaberg 20 · Schnalstal
Tel. + Fax 0473 679 243
Info@oberperflhof.it · www.oberperflhof.it
☒ 12 · ☒ nur für Hausgäste · Ostern bis
November geöffnet
Hunde auf Anfrage

Der Meraner Höhenweg im Naturpark Texelgruppe



Seilbahnen/ Öffentliche Verkehrsmittel

- Seilbahn Dorf Tirol–Hochmuth · Tel. 0473 923 480
Ostern bis Mitte November 7.30–18.00 Uhr, jede halbe Stunde, von 12.00–13.00 Uhr Mittagspause, ab 20. Juni bis 30. September bis 19.00 Uhr
- Sessellift Algund/Plars–Vellau · Tel. 0473 448 532
Ostern bis Allerheiligen 8.30–12.30 Uhr und 13.30–18.00 Uhr
- Korblift Vellau–Leiternalm · Tel. 0473 448 532
Ostern bis Allerheiligen 8.00–12.00 Uhr und 13.00–18.00 Uhr
- Seilbahn Naturns–Unterstell · Tel. 0473 668 418
Ostern bis Mitte November 8.00–19.00 Uhr, jede halbe Stunde ab Mitte November: werktags 8.00–18.00 Uhr stündlich, sonntags siehe Sommerfahrplan
- Seilbahn Partschins–Giggelberg „Texelbahn“ · Tel. 0473 967 157
Ab Ostern 2009

Taxi/Wanderbus

- Taxi Kofler Ernst, Katharinaberg Tel. 338 273 5082
- Taxi Helmut, Pfossental Tel. 348 498 4756
- Taxi Spechtenhauser Hansi, Naturns Tel. 335 692 0692
- Taxi Lampe, St. Martin i.P. Tel. 348 762 1149
- Taxi Georg Gufler, Moos i.P. Tel. 0473 643 751
- Wanderbus Passeiertal: Juni bis Oktober, dienstags nach Magdfeld, donnerstags nach Ulfas – Vormerkung bis um 17.00 Uhr des Vortages im Tourismusverein Passeiertal, Tel. 0473 656 188

Informationen/Fahrpläne des öffentlichen Nahverkehrs in Meran und Umgebung

- Info Mobilität, Grüne Nummer 840 000 471 · www.sii.bz.it
- Mit der Mobilcard bequem unterwegs mit öffentlichen Verkehrsmitteln
Nähere Informationen: Tel. 0473 200 443 - www.meranerland.com/de/mobilcard